

CREHEN

89 medias

_55a4122.jpg



Le château du Guildo sur la commune de Créhen (Côtes-d'Armor). Il est installé sur un promontoire rocheux, au fond de l'estuaire de l'Arguenon. Inscrit au titre des monuments historiques par arrêté du 25 Juin 1951, le château est propriété du Conseil Général des Côtes-d'Armor depuis 1981.

_55a3337.jpg



Le port du Gildo à Créhen situé sur l'Arguenon, fleuve côtier du département des côtes d'Armor. (22)

_55a2917.jpg



Réservoir d'eau du Guildo pour l'ancien train à vapeur _ Créhen

_55a2907.jpg



Réservoir d'eau du Guildo pour l'ancien train à vapeur _ Créhen

_55a1877.jpg



Le château du Guildo sur la commune de Créhen (Côtes-d'Armor). Il est installé sur un promontoire rocheux, au fond de l' estuaire de l' Arguenon. Inscrit au titre des monuments historiques par arrêté du 25 Juin 1951, le château est propriété du Conseil Général des Côtes-d' Armor depuis 1981.

_55a1862.jpg



Le château du Guildo sur la commune de Créhen (Côtes-d'Armor). Il est installé sur un promontoire rocheux, au fond de l' estuaire de l' Arguenon. Inscrit au titre des monuments historiques par arrêté du 25 Juin 1951, le château est propriété du Conseil Général des Côtes-d' Armor depuis 1981.

_55a1864.jpg



Le château du Guildo sur la commune de Créhen (Côtes-d'Armor). Il est installé sur un promontoire rocheux, au fond de l' estuaire de l' Arguenon. Inscrit au titre des monuments historiques par arrêté du 25 Juin 1951, le château est propriété du Conseil Général des Côtes-d' Armor depuis 1981.

_55a5006.jpg



Église Saint-Pierre du 11ème siècle, reconstruite au 14ème et 19ème siècle. Crehen (22). Gisant de l

pano-guildo-6.jpg




Le château du Guildo sur la commune de Créhen (Côtes-d'Armor). Il est installé sur un promontoire rocheux, au fond de l'estuaire de l'Arguenon. Inscrit au titre des monuments historiques par arrêté du 25 Juin 1951, le château est propriété du Conseil Général des Côtes-d'Armor depuis 1981.

_55a5002.jpg



Église Saint-Pierre du 11ème siècle, reconstruite au 14ème et 19ème siècle. Créhen (22). Gisant de l

_55a5001.jpg



Église Saint-Pierre du 11ème siècle, reconstruite au 14ème et 19ème siècle. Créhen (22). Statue de Saint-Pierre

_55a4999.jpg



Église Saint-Pierre du 11ème siècle, reconstruite au 14ème et 19ème siècle. Créhen (22). Statue de St Eloi.

_55a4994.jpg



Église Saint-Pierre du 11ème siècle, reconstruite au 14ème et 19ème siècle et présentant des réemplois de briques gallo-romaines _ Créhen (22) . Cuve baptismale de l' époque gallo-romaine.

_55a4956.jpg



Le château du Guildo sur la commune de Créhen (Côtes-d'Armor). Il est installé sur un promontoire rocheux, au fond de l' estuaire de l' Arguenon. Inscrit au titre des monuments historiques par arrêté du 25 Juin 1951, le château est propriété du Conseil Général des Côtes-d' Armor depuis 1981.

_55a4975.jpg




L' Arguenon, fleuve côtier du département des côtes d' Armor se jettant dans la Manche. Créhen (22). En arrière-plan, l' archipel des Ebihens.

_55a4929.jpg



Le château du Guildo sur la commune de Créhen (Côtes-d'Armor). Il est installé sur un promontoire rocheux, au fond de l' estuaire de l' Arguenon. Inscrit au titre des monuments historiques par arrêté du 25 Juin 1951, le château est propriété du Conseil Général des Côtes-d' Armor depuis 1981.

_55a4927.jpg



Le château du Guildo sur la commune de Créhen (Côtes-d'Armor). Il est installé sur un promontoire rocheux, au fond de l'estuaire de l'Arguenon. Inscrit au titre des monuments historiques par arrêté du 25 Juin 1951, le château est propriété du Conseil Général des Côtes-d'Armor depuis 1981.

_55a4926.jpg



L'Arguenon, fleuve côtier du département des côtes d'Armor se jettant dans la Manche. Créhen (22). En arrière-plan, l'archipel des Ebiens.

_55a4922.jpg



Allée O' Murphy à Créhen. Allée piétonne empruntant l'ancienne voie ferrée et passant auprès de la petite gare de Créhen. En 1991, le jumelage de la commune avec un village de pêcheurs irlandais est l'occasion de baptiser une première section du chemin : "Allée Kilmore-Quay" puis la seconde section : "Allée O' Murphy " en souvenir de Hippolyte O' Murphy qui fut adjoint au maire de Créhen 150 ans auparavant.

_55a4570.jpg



La croix Jolivet en granit datant du début du 20^{ème} siècle et portant l'inscription : " O CRUX AVE SPES UNICA " soit " Je vous salut ô croix notre unique espérance " . Crehen (22).

_55a4569.jpg



La croix Jolivet en granit datant du début du 20^{ème} siècle et portant l'inscription : " O CRUX AVE SPES UNICA " soit " Je vous salut ô croix notre unique espérance " . Crehen (22) .

_55a4568.jpg



La croix Jolivet en granit datant du début du 20^{ème} siècle et portant l'inscription : " O CRUX AVE SPES UNICA " soit " Je vous salut ô croix notre unique espérance " . Crehen (22) .

_55a4564.jpg



La croix Jolivet en granit datant du début du 20^{ème} siècle et portant l'inscription : " O CRUX AVE SPES UNICA " soit " Je vous salut ô croix notre unique espérance " . Crehen (22) .

_55a4560.jpg




La croix Jolivet en granit datant du début du 20^{ème} siècle et portant l'inscription : " O CRUX AVE SPES UNICA " soit " Je vous salut ô croix notre unique espérance " . Crehen (22) .

_55a4204.jpg



Église Saint-Pierre du 11ème siècle, reconstruite au 14ème et 19ème siècle et présentant des réemplois de briques gallo-romaines. Au sud, un portail roman du 11ème siècle en grès et granit.

_55a4209.jpg



Église Saint-Pierre du 11ème siècle, reconstruite au 14ème et 19ème siècle et présentant des réemplois de briques gallo-romaines. Au sud, un portail roman du 11ème siècle en grès et granit.

_55a4197.jpg



Église Saint-Pierre du 11ème siècle, reconstruite au 14ème et 19ème siècle et présentant des réemplois de briques gallo-romaines. Au sud, un portail roman du 11ème siècle en grès et granit.

_55a4195.jpg



Église Saint-Pierre du 11ème siècle, reconstruite au 14ème et 19ème siècle et présentant des réemplois de briques gallo-romaines. Au sud, un portail roman du 11ème siècle en grès et granit.

_55a4170.jpg



Le château du Guildo sur la commune de Créhen (Côtes-d'Armor). Il est installé sur un promontoire rocheux, au fond de l'estuaire de l'Arguenon. Inscrit au titre des monuments historiques par arrêté du 25 Juin 1951, le château est propriété du Conseil Général des Côtes-d' Armor depuis 1981.

_55a4154.jpg



Le château du Guildo sur la commune de Créhen (Côtes-d'Armor). Il est installé sur un promontoire rocheux, au fond de l'estuaire de l'Arguenon. Inscrit au titre des monuments historiques par arrêté du 25 Juin 1951, le château est propriété du Conseil Général des Côtes-d' Armor depuis 1981.

_55a4120.jpg



Le château du Guildo sur la commune de Créhen (Côtes-d'Armor). Il est installé sur un promontoire rocheux, au fond de l'estuaire de l'Arguenon. Inscrit au titre des monuments historiques par arrêté du 25 Juin 1951, le château est propriété du Conseil Général des Côtes-d' Armor depuis 1981.

_55a4121.jpg



Le château du Guildo sur la commune de Créhen (Côtes-d'Armor). Il est installé sur un promontoire rocheux, au fond de l'estuaire de l'Arguenon. Inscrit au titre des monuments historiques par arrêté du 25 Juin 1951, le château est propriété du Conseil Général des Côtes-d' Armor depuis 1981.

_55a4124.jpg



Le château du Guildo sur la commune de Créhen (Côtes-d'Armor). Il est installé sur un promontoire rocheux, au fond de l' estuaire de l' Arguenon. Inscrit au titre des monuments historiques par arrêté du 25 Juin 1951, le château est propriété du Conseil Général des Côtes-d' Armor depuis 1981.

_55a4118.jpg



Le château du Guildo sur la commune de Créhen (Côtes-d'Armor). Il est installé sur un promontoire rocheux, au fond de l' estuaire de l' Arguenon. Inscrit au titre des monuments historiques par arrêté du 25 Juin 1951, le château est propriété du Conseil Général des Côtes-d' Armor depuis 1981.

_55a4117.jpg




Le château du Guildo sur la commune de Créhen (Côtes-d'Armor). Il est installé sur un promontoire rocheux, au fond de l' estuaire de l' Arguenon. Inscrit au titre des monuments historiques par arrêté du 25 Juin 1951, le château est propriété du Conseil Général des Côtes-d' Armor depuis 1981.

_55a4107.jpg



La croix Jolivet en granit datant du début du 20 eme siècle et portant l' inscription : " O CRUX AVE SPES UNICA " soit " Je vous salut ô croix notre unique espérance " . Crehen (22).

_55a4115.jpg




Le château du Guildo sur la commune de Créhen (Côtes-d'Armor). Il est installé sur un promontoire rocheux, au fond de l'estuaire de l'Arguenon. Inscrit au titre des monuments historiques par arrêté du 25 Juin 1951, le château est propriété du Conseil Général des Côtes-d'Armor depuis 1981.

_55a4110.jpg



La croix Jolivet en granit datant du début du 20^{ème} siècle et portant l'inscription : " O CRUX AVE SPES UNICA " soit " Je vous salut ô croix notre unique espérance " . Créhen (22).

_55a3345_2.jpg



bateau amarré sur le fleuve côtier l'Arguenon vu depuis le port du Guildo à Créhen.

_55a3339_2.jpg




Le fleuve de l'arguenon vu depuis le port du Guildo à Créhen. En arrière-plan, le bourg de Saint-Jacut de la Mer (22).

_55a3335_2.jpg



Le fleuve de l' arguenon vu depuis le port du Guildo à Créhen.

_55a2909.jpg




Réservoir d'eau du Guildo pour l' ancien train à vapeur _ Créhen

_55a2948_2.jpg



L' Arguenon, fleuve côtier du département des côtes d' Armor se jettant dans la Manche. Créhen (22)

_55a1863.jpg



Le château du Guildo sur la commune de Créhen (Côtes-d'Armor). Il est installé sur un promontoire rocheux, au fond de l' estuaire de l' Arguenon. Inscrit au titre des monuments historiques par arrêté du 25 Juin 1951, le château est propriété du Conseil Général des Côtes-d' Armor depuis 1981.

_55a1880.jpg



Le château du Guildo sur la commune de Créhen (Côtes-d'Armor). Il est installé sur un promontoire rocheux, au fond de l'estuaire de l'Arguenon. Inscrit au titre des monuments historiques par arrêté du 25 Juin 1951, le château est propriété du Conseil Général des Côtes-d'Armor depuis 1981.

_55a1872.jpg



Le château du Guildo sur la commune de Créhen (Côtes-d'Armor). Il est installé sur un promontoire rocheux, au fond de l'estuaire de l'Arguenon. Inscrit au titre des monuments historiques par arrêté du 25 Juin 1951, le château est propriété du Conseil Général des Côtes-d'Armor depuis 1981.

_55a1782.jpg



Le port du Gildo et le manoir des Carmes à Créhen situé sur l'Arguenon, fleuve côtier du département des côtes d'Armor.(22) .

_55a1839.jpg



Le château du Guildo sur la commune de Créhen (Côtes-d'Armor). Il est installé sur un promontoire rocheux, au fond de l'estuaire de l'Arguenon. Inscrit au titre des monuments historiques par arrêté du 25 Juin 1951, le château est propriété du Conseil Général des Côtes-d'Armor depuis 1981.

_55a1779.jpg



L' Arguenon, fleuve côtier du département des côtes d' Armor se jettant dans la Manche. Créhen (22)

_55a1777.jpg



L' Arguenon, fleuve côtier du département des côtes d' Armor se jettant dans la Manche. Créhen (22)

_55a1780.jpg



L' Arguenon, fleuve côtier du département des côtes d' Armor se jettant dans la Manche. Créhen (22)

_55a1751.jpg



Le château du Guildo sur la commune de Créhen (Côtes-d'Armor). Il est installé sur un promontoire rocheux, au fond de l

_55a1764.jpg



Le château du Guildo sur la commune de Créhen (Côtes-d'Armor). Il est installé sur un promontoire rocheux, au fond de l

_55a1749.jpg



Le château du Guildo sur la commune de Créhen (Côtes-d'Armor). Il est installé sur un promontoire rocheux, au fond de l

_55a1746.jpg



Le château du Guildo sur la commune de Créhen (Côtes-d'Armor). Il est installé sur un promontoire rocheux, au fond de l

_55a1745.jpg



Fouilles archéologique dans le château du Guildo sur la commune de Créhen (Côtes-d'Armor). Il est installé sur un promontoire rocheux, au fond de l

_55a1744.jpg



Fouilles archéologique dans le château du Guildo sur la commune de Créhen (Côtes-d'Armor). Il est installé sur un promontoire rocheux, au fond de l

_55a1735.jpg



Le château du Guildo sur la commune de Créhen (Côtes-d'Armor). Il est installé sur un promontoire rocheux, au fond de l

_55a1730.jpg



Fondation du château du Guildo sur la commune de Créhen (Côtes-d'Armor). Il est installé sur un promontoire rocheux, au fond de l

_55a1715.jpg



Le château du Guildo sur la commune de Créhen (Côtes-d'Armor). Il est installé sur un promontoire rocheux, au fond de l

_55a1713.jpg



Le château du Guildo sur la commune de Créhen (Côtes-d'Armor). Il est installé sur un promontoire rocheux, au fond de l

_55a1707.jpg



Le château du Guildo sur la commune de Créhen (Côtes-d'Armor). Il est installé sur un promontoire rocheux, au fond de l

_55a1709.jpg



L' Arguenon, fleuve côtier du département des côtes d' Armor se jettant dans la Manche. Créhen (22)

_55a1704.jpg



Le château du Guildo sur la commune de Créhen (Côtes-d'Armor). Il est installé sur un promontoire rocheux, au fond de l

_55a1702.jpg



Le château du Guildo sur la commune de Créhen (Côtes-d'Armor). Il est installé sur un promontoire rocheux, au fond de l

_55a1698.jpg



Le château du Guildo sur la commune de Créhen (Côtes-d'Armor). Il est installé sur un promontoire rocheux, au fond de l

_55a1694.jpg



Le château du Guildo sur la commune de Créhen (Côtes-d'Armor). Il est installé sur un promontoire rocheux, au fond de l

_55a1699.jpg



Le château du Guildo sur la commune de Créhen (Côtes-d'Armor). Il est installé sur un promontoire rocheux, au fond de l

_55a1693.jpg



Le château du Guildo sur la commune de Créhen (Côtes-d'Armor). Il est installé sur un promontoire rocheux, au fond de l

_55a1672.jpg



Le château du Guildo sur la commune de Créhen (Côtes-d'Armor). Il est installé sur un promontoire rocheux, au fond de l

_55a1669.jpg



Le château du Guildo sur la commune de Créhen (Côtes-d'Armor). Il est installé sur un promontoire rocheux, au fond de l

_55a1689.jpg



Fouilles archéologique dans le château du Guildo sur la commune de Créhen (Côtes-d'Armor). Il est installé sur un promontoire rocheux, au fond de l

_55a1675.jpg



Le château du Guildo sur la commune de Créhen (Côtes-d'Armor). Il est installé sur un promontoire rocheux, au fond de l

_55a1665.jpg



L' Arguenon, fleuve côtier du département des côtes d' Armor se jettant dans la Manche. Créhen (22)

_55a1664.jpg



Le château du Guildo sur la commune de Créhen (Côtes-d'Armor). Il est installé sur un promontoire rocheux, au fond de l

_55a1219.jpg



La communauté de la Divine Providence à Créhen

_55a1216.jpg



La communauté de la Divine Providence à Créhen

_55a1218.jpg



La communauté de la Divine Providence à Créhen

_55a1227.jpg



La communauté de la Divine Providence à Créhen

_55a1231.jpg



La communauté de la Divine Providence à Créhen

_55a1222.jpg



La communauté de la Divine Providence à Créhen

_55a1234.jpg



La communauté de la Divine Providence à Créhen

_55a1243.jpg




La communauté de la Divine Providence à Créhen

_55a1253.jpg



La communauté de la Divine Providence à Créhen

_55a1237.jpg



La communauté de la Divine Providence à Créhen

_55a1238.jpg



La communauté de la Divine Providence à Créhen

_55a1255.jpg



La communauté de la Divine Providence à Créhen

_55a1267.jpg



La communauté de la Divine Providence à Créhen

_55a1268.jpg



La communauté de la Divine Providence à Créhen